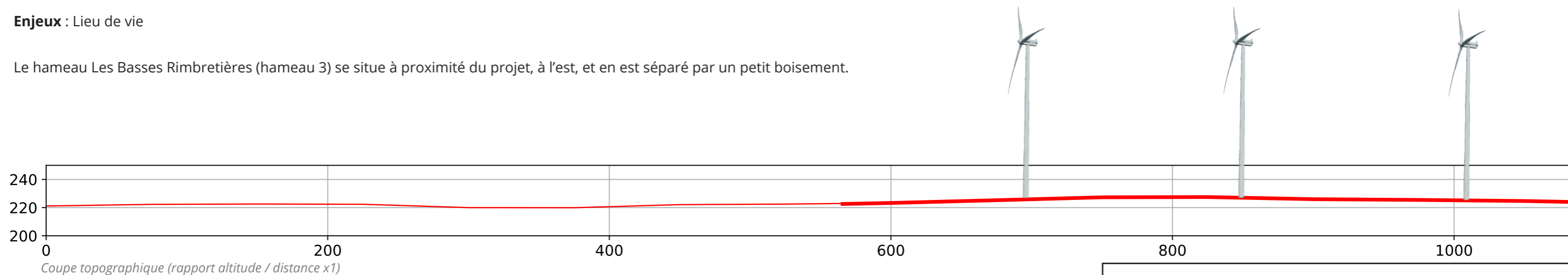


## Vue 16 : Prise de vue depuis Les Basses Rimbretières (Cirières)

**Enjeux :** Lieu de vie

Le hameau Les Basses Rimbretières (hameau 3) se situe à proximité du projet, à l'est, et en est séparé par un petit boisement.



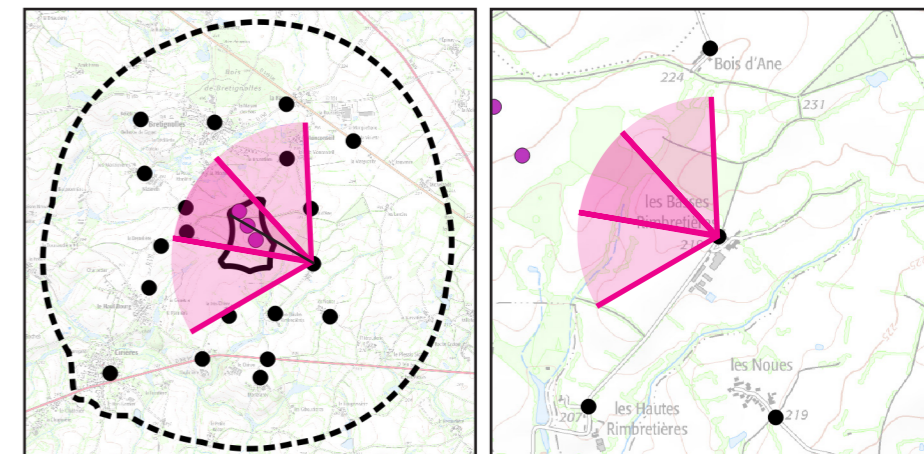
Seule la partie basse des mâts est dissimulée derrière la lisière boisée : les rotors s'élèvent nettement au-dessus des frondaisons, s'imposant dans le paysage en créant une rupture d'échelle notable avec les motifs arborés en contrebas. La lisibilité de l'implantation du parc, qui dessine ici une perspective régulière, ne suffit pas à compenser l'importance de sa prégnance visuelle.

**L'impact est fort.**

### Informations sur la vue

Coordonnées Lambert 93 : 426 482 / 6 645 092	Ouverture : F/10
Date et heure de la prise de vue : 25/02/2021 à 14:35	Sensibilité : ISO 200
Focale : 35 mm	Azimut photo centrale : 297,7°
Vitesse : 1/320 secondes	Hauteur de prise de vue : 1,6 m
	Angle visuel du parc : 12,9°
	Eolienne la plus proche : 701 m


### Localisation de la prise de vue



Localisation dans l'AEI

Fond IGN 1 / 25 000

Etat projeté avec esquisse





**Etat initial**



**Etat projeté**





## Prise de vue depuis Les Basses Rimbretières (Cirières) (état initial, 2/3)

